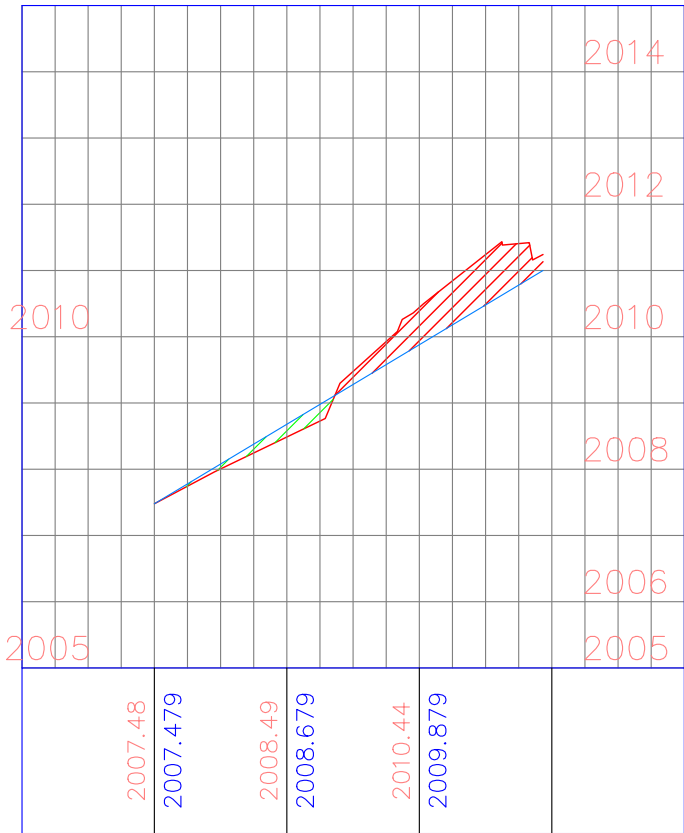
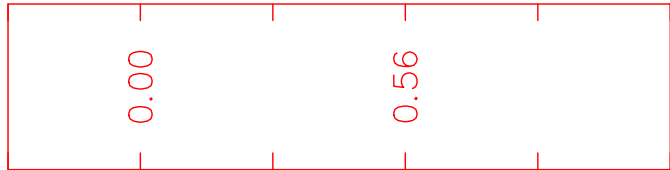


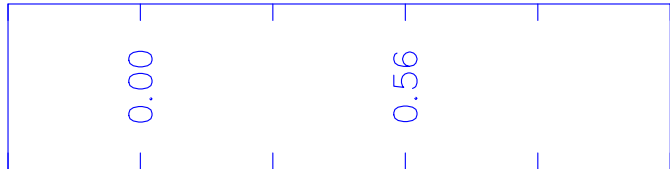
H1-H2-H3 PROFILE



Cut

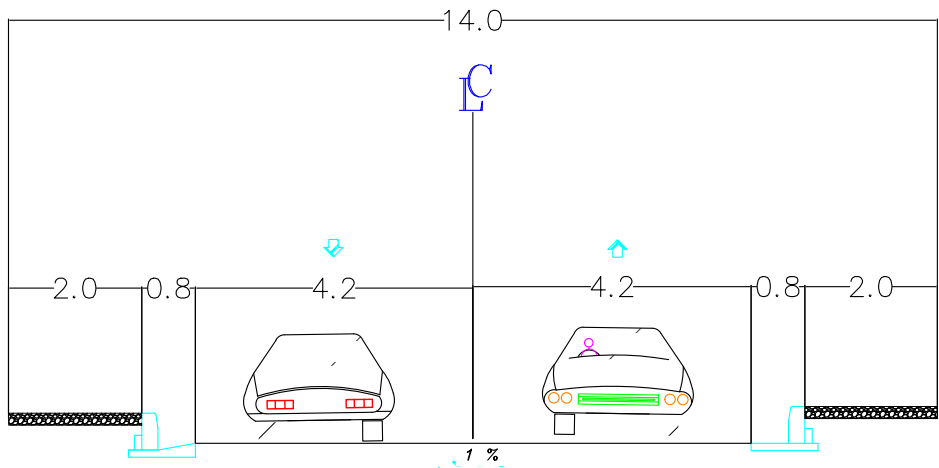


Fill



H1	H2	H3
0.00	18.41	58.68
P=2007.50	P=2008.60	P=2011.00
G=2007.48	G=2008.41	G=2011.24

مقطع تیپ عرضی  
مسیر H1-H2-H3



عنوان پروژه	نقشه برداری و مطالعات طرح مصوب شهرک صنعتی شهباز
عنوان نقشه	پروفیل طولی مسیر H1-H2-H3
طراحی	سیستم تصویر : UTM
ترسیم	مقیاس :
تصویب	تاریخ : 1404/02/25



Total Volume Table						
Station	Fill Area	Cut Area	Fill Volume	Cut Volume	Cumulative Fill Vol	Cumulative Cut Vol
0+000.00	0.60	3.77	0.00	0.00	0.00	0.00
0+010.00	1.15	2.98	8.72	33.74	8.72	33.74
0+020.00	1.94	1.92	15.45	24.49	24.18	58.23
0+030.00	0.00	8.59	9.74	52.51	33.91	110.74
0+040.00	0.00	14.14	0.02	113.65	33.93	224.39
0+050.00	0.00	17.04	0.00	155.92	33.93	380.30
0+058.68	0.00	9.00	0.00	112.96	33.93	493.27

عنوان پروژه	نقشه برداری و مطالعات طرح مصوب شهرک صنعتی شهباز
عنوان نقشه	مقاطع عرضی مسیر H1-H2-H3
طراحی	سیستم تصویر : UTM
ترسیم	مقیاس :
تصویب	تاریخ : 1404/02/25